

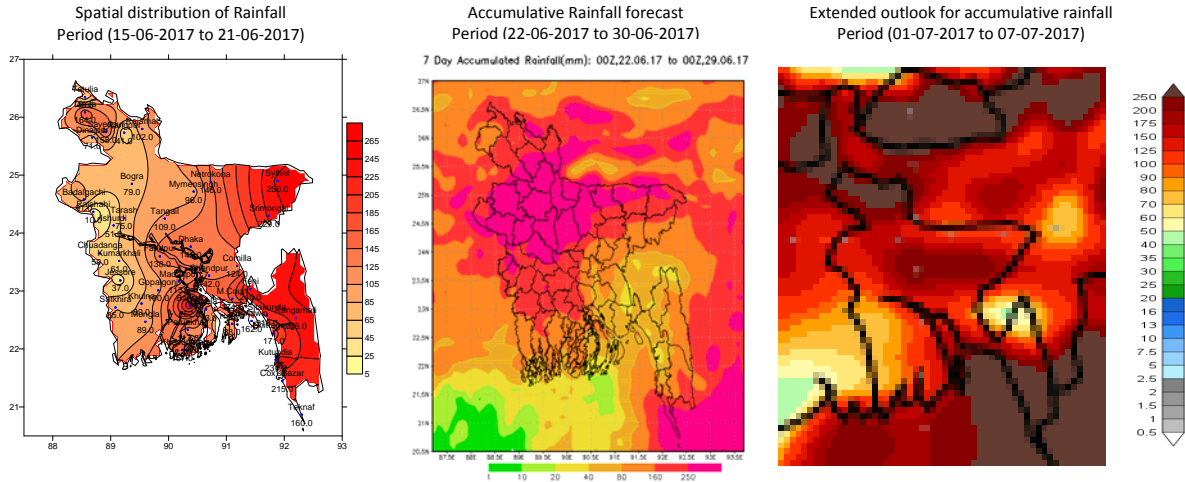


Government of the People's Republic of Bangladesh  
 Bangladesh Meteorological Department  
 (Agro-meteorology Division)  
Meteorological Complex, Agargaon, Dhaka-1207.

Agm-23.09.0000.035.51.011.17.24

Issue date: 22-06-2017

**Forecast for the period:22.06.2017 to 30.06.2017**



**Highlights:**

Country average of bright sunshine hour was 2.81 hours per day during last week.

Country average of free water loss during the previous week was 3.18 mm per day.

**Weather Forecast and Advisory for the Period of 22.06.2017 to 30.06.2017**

Bright sunshine hour is likely to be between 2.75 to 4.0 hours per day during this week.

Average of free water loss during the next week is likely to be between 3.0 to 4.50 mm per day.

- Trough of low lies over Bihar to North Bay of Bengal across West Bengal and Bangladesh. Monsoon is fairly active over Bangladesh and moderate over North Bay.
- Under the influence of South-West monsoon, Light (04-10mm) to moderate (11-22mm) rain/thunder shower may occur at most places over Chittagong, Dhaka, Mymensingh & Sylhet divisions and at many places elsewhere over the country during this period with a chance of isolated moderately heavy (23-43 mm) falls with gusty/squally wind at places over the country during this period.
- Day and night temperature may remain nearly unchanged during this period.

*Ayesha*

Mossammat Ayesha Khatun  
 Deputy Director  
 For Director  
 Phone: 48110121(Office)

**Short Weather description; Period: 15.06.2017 to 21.06.2017**  
**Maximum And Minimum Temperature (Range and Extreme)**

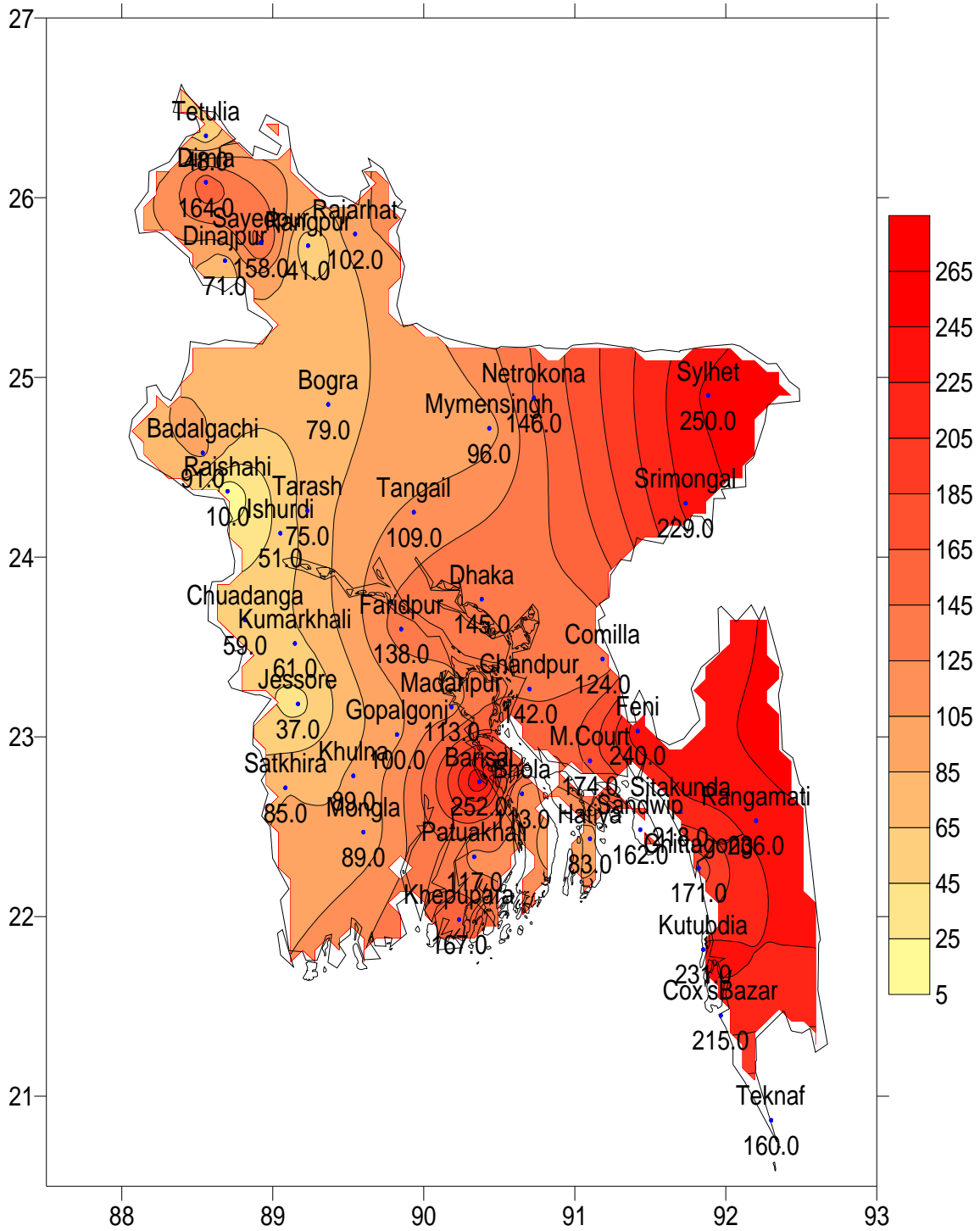
Divisions	Maximum temperature range in °C	Highest maximum temp in °C	Minimum emperature Range in °C	Lowest minimum temp in °C
Dhaka	26.0 - 36.2 °C	Faridpur 36.2 °C	22.8 - 26.7 °C	Dhaka 22.8 °C
Mymensingh	25.6 - 34.0 °C	Mymensingh 34.0 °C	22.8 - 26.0 °C	Netrokona 22.8 °C
Chittagong	26.0 - 34.3 °C	Chandpur 34.3 °C	22.0 - 28.3 °C	Rangamati 22.0 °C
Sylhet	25.7 - 33.7 °C	Sylhet 33.7 °C	22.7 - 25.7 °C	Srimongal 22.7 °C
Rajshahi	27.6 - 37.0 °C	Rajshahi 37.0 °C	24.0 - 27.0 °C	Tarash 24.0 °C
Rangpur	25.5 - 36.2 °C	Dimla 36.2 °C	23.0 - 26.7 °C	Dimla 23.0 °C
Khulna	29.8 - 36.8 °C	Jessore 36.8 °C	23.0 - 29.0 °C	Kumarkhali 23.0 °C
Barisal	29.7 - 36.2 °C	Bhola 36.2 °C	22.0 - 28.8 °C	Bhola 22.0 °C

**:Rainfall analysis and average temperature:-**

Name of the Divisions	Name of the Stations	Total Rainfall in (mm)	Normal Rainfall in (mm)	Deviation in %	Total Rainy days	Average Max Humidity in %	Average M in Humidity in %	Average Max. temp in °C	Average Normal Max. temp in °C	Average M in. temp in °C	Average Normal M in. temp in °C
<b>Dhaka</b>	Dhaka	145	3rd	***	06	096	072	32.2	32.1	25.6	26.2
	Faridpur	138	97	42	6	97	67	32.1	32.0	25.6	25.8
	Madaripur	113	94	20	6	87	65	32.8	32.2	25.5	25.8
	Tangail	109	87	25	05	096	076	31.4	32.3	25.4	25.8
	Gopalganj	100	77	***	06	095	079	31.5	**	25.4	**
<b>Mymensingh</b>	Mymensingh	096	**	#VALUE!	6	**	**	**	31.4	**	25.9
	Netrokona	146	105	***	07	94	80	29.4	**	24.2	**
<b>Chittagong</b>	Chittagong	171	**	#VALUE!	07	**	**	**	31.2	**	25.3
	Sitakunda	218	181	***	3	**	**	**	31.0	**	25.4
	Rangamati	236	156	51	06	**	**	**	31.3	**	24.8
	Cox'sBazar	215	137	57	07	**	**	**	30.6	**	25.2
	Teknaf	160	232	-31	04	097	085	30.2	30.2	25.4	25.2
	Hatiya	083	276	-70	05	**	**	**	30.2	**	25.6
	Sandw ip	162	176	-8	05	**	**	**	30.3	**	25.0
	Kutubdia	231	228	1	06	094	073	31.2	30.7	25.7	25.4
	Feni	240	173	39	07	097	075	31.3	30.9	25.0	25.3
	M.Court	174	137	27	06	097	079	31.7	30.8	26.0	25.7
	Chandpur	142	163	-13	04	095	071	33.0	31.7	26.1	25.8
Comilla	124	88	41	07	95	77	30.7	31.6	26.0	25.5	
<b>Sylhet</b>	Sylhet	250	111	125	07	**	**	**	31.2	**	24.7
	Srimongal	229	216	6	07	**	**	**	32.0	**	25.0
<b>Rajshahi</b>	Rajshahi	010	119	-92	06	97	68	33.6	33.3	25.9	25.7
	Bogra	079	74	7	05	097	062	31.7	32.4	25.9	25.9
	Ishurdi	051	79	-35	05	**	**	**	32.8	**	25.5
	Badalgachi	091	82	***	04	097	055	32.3	**	25.3	**
	Tarash	075	**	***	05	**	**	**	**	**	**
<b>Rangpur</b>	Rangpur	041	**	#VALUE!	06	94	71	31.5	31.8	25.1	25.5
	Dinajpur	071	128	-45	06	098	056	32.7	32.4	25.1	25.2
	Sayedpur	158	97	***	06	95	71	31.9	**	24.5	**
	Rajarhat	102	**	***	06	**	**	**	**	**	**
	Tetulia	048	**	***	06	098	074	31.1	**	**	**
	Dimla	164	**	***	07	095	075	30.8	**	24.5	**
<b>Khulna</b>	Khulna	089	**	#VALUE!	05	096	070	32.8	32.6	26.4	26.1
	Mongla	089	84	***	05	**	**	**	**	**	**
	Jessore	037	**	#VALUE!	05	093	067	36.8	33.1	26.1	26.0
	Chuadanga	059	74	-20	02	096	070	33.4	33.7	26.1	26.0
	Satkhira	085	73	16	06	**	**	**	32.9	**	26.2
	Kumarkhali	061	68	***	03	094	080	32.0	**	25.4	**
<b>Barisal</b>	Barisal	252	**	#VALUE!	07	**	**	**	31.6	**	25.7
	Bhola	113	102	11	06	**	**	**	31.0	**	25.9
	Patuakhali	117	126	-7	06	98	77	32.2	31.3	26.4	26.0
	Khepupara	167	143	17	04	**	**	**	31.0	**	25.9

N.B. Analyses contained in this bulletin are based on preliminary un-checked data. \*\* Data not received. \*\*\* Data not available.

# Spatial distribution of Rainfall. Period (15-06-2017 to 21-06-2017)





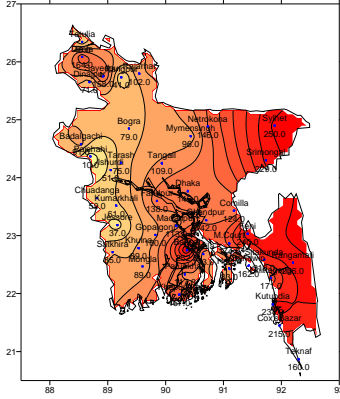
গণপ্রজাতন্ত্রী বাংলাদেশ সরকার  
বাংলাদেশ আবহাওয়া অধিদপ্তর  
কৃষি আবহাওয়া মহাশাখা  
আবহাওয়া ভবন, আগারগাঁও, ঢাকা-১২০৭।

এজিএম-২৩.০৯.০০০০.০৩৫.৫১.০১১.১৭.২৪

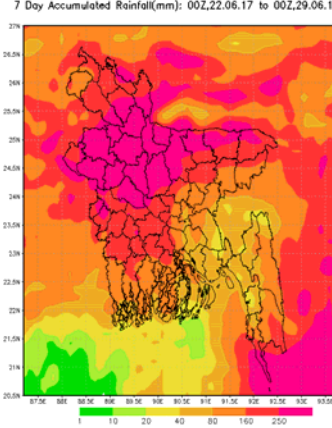
তারিখ: ২২-০৬-২০১৭ খ্রিঃ

পূর্বাভাসের সময়কাল: ২২-০৬-২০১৭ থেকে ৩০-০৬-২০১৭

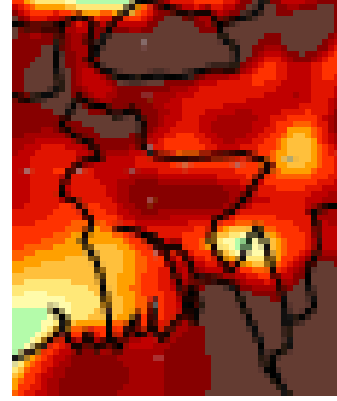
Spatial distribution of Rainfall  
Period (15-06-2017 to 21-06-2017)



Accumulative Rainfall forecast  
Period (22-06-2017 to 30-06-2017)



Extended outlook for accumulative rainfall  
Period (01-07-2017 to 07-07-2017)



প্রধান বৈশিষ্ট্য সমূহঃ-

- গত সপ্তাহে দেশের দৈনিক উজ্জ্বল সূর্যকিরণ কালের গড় ২.৮১ ঘন্টা ছিল।
- গত সপ্তাহে দেশের দৈনিক বাষ্পীভবনের গড় ৩.১৮ মিঃ মিঃ ছিল।

আবহাওয়ার পূর্বাভাসঃ- ২২-০৬-২০১৭ থেকে ৩০-০৬-২০১৭ ইং পর্যন্ত।

এ সপ্তাহে দৈনিক উজ্জ্বল সূর্য কিরণ কাল ২.৭৫ থেকে ৪.০ ঘন্টার মধ্যে থাকতে পারে।  
আগামী সপ্তাহের বাষ্পীভবনের দৈনিক গড় ৩.০০ মিঃ মিঃ থেকে ৪.৫০ মিঃ মিঃ থাকতে পারে।

- লঘুচাপের বর্ধিতাংশ বিহার হতে পশ্চিমবঙ্গ এবং তৎসংলগ্ন বাংলাদেশ হয়ে উত্তর বঙ্গোপসাগর পর্যন্ত বিস্তৃত রয়েছে। মৌসুমী বায়ু বাংলাদেশের উপর মোটামুটি সক্রিয় এবং উত্তর বঙ্গোপসাগরে মাঝারী অবস্থায় রয়েছে।
- এ সময়ে দক্ষিণ-পশ্চিম মৌসুমী বায়ুর প্রভাবে চট্টগ্রাম, ঢাকা, ময়মনসিংহ ও সিলেট বিভাগের অধিকাংশ স্থানে এবং দেশের অন্যত্র অনেক স্থানে হালকা (০৪-১০ মিঃমিঃ) থেকে মাঝারী (১১-২২ মিঃমিঃ) ধরনের বৃষ্টি/বজ্রবৃষ্টি হতে পারে। সেই সাথে দেশের কোথাও কোথাও বিচ্ছিন্নভাবে মাঝারী ধরনের ভারী (২৩-৪৩ মিঃমিঃ) বৃষ্টিপাতসহ দমকা/ঝড়ো হাওয়া বয়ে যেতে পারে।
- এ সময়ে সারাদেশের দিন ও রাতের তাপমাত্রা প্রায় অপরিবর্তিত থাকতে পারে।

Ayesha

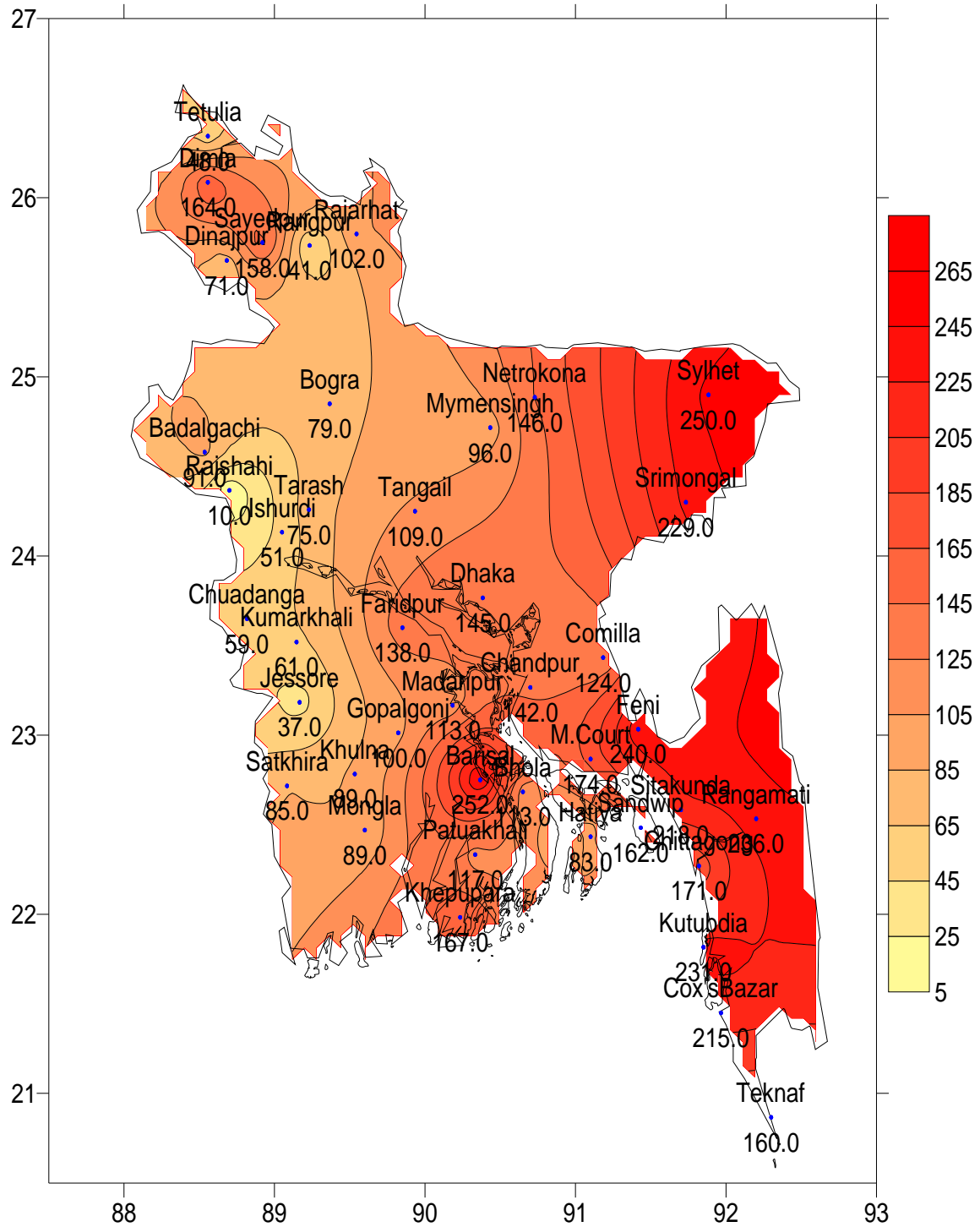
(মোসাম্মৎ আয়শা খাতুন)

উপ-পরিচালক

পরিচালকের পক্ষে

ফোনঃ ৪৮১১০১২১(দপ্তর)

# Spatial distribution of Rainfall. Period (15-06-2017 to 21-06-2017)



সর্বোচ্চ ও সর্বোনিম্ন তাপমাত্রা

বিভাগ	সর্বোচ্চ তাপমাত্রার পরিসর °সে:	সর্বোচ্চ তাপমাত্রা °সে:	সর্বোনিম্ন তাপমাত্রার পরিসর °সে:	সর্বোনিম্ন তাপমাত্রা °সে:
ঢাকা	২৬.০ - ৩৬.২ °সে:	ফরিদপুর ৩৬.২ °সে:	২২.৮ - ২৬.৭ °সে:	ঢাকা ২২.৮ °সে:
ময়মনসিংহ	২৫.৬ - ৩৪.০ °সে:	ময়মনসিংহ ৩৪.০ °সে:	২২.৮ - ২৬.০ °সে:	নেত্রকোনা ২২.৮ °সে:
চট্টগ্রাম	২৬.০ - ৩৪.৩ °সে:	চাঁদপুর ৩৪.৩ °সে:	২২.০ - ২৮.৩ °সে:	রাঙ্গামাটি ২২.০ °সে:
সিলেট	২৫.৭ - ৩৩.৭ °সে:	সিলেট ৩৩.৭ °সে:	২২.৭ - ২৫.৭ °সে:	শ্রীমঙ্গল ২২.৭ °সে:
রাজশাহী	২৭.৬ - ৩৭.০ °সে:	রাজশাহী ৩৭.০ °সে:	২৪.০ - ২৭.০ °সে:	তাড়াশ ২৪.০ °সে:
রংপুর	২৫.৫ - ৩৬.২ °সে:	ডিমলা ৩৬.২ °সে:	২৩.০ - ২৬.৭ °সে:	ডিমলা ২৩.০ °সে:
খুলনা	২৯.৮ - ৩৬.৮ °সে:	যশোর ৩৬.৮ °সে:	২৩.০ - ২৯.০ °সে:	কুমারখালী ২৩.০ °সে:
বরিশাল	২৯.৭ - ৩৬.২ °সে:	ভোলা ৩৬.২ °সে:	২২.০ - ২৮.৮ °সে:	ভোলা ২২.০ °সে:

বৃষ্টিপাত বিশ্লেষণ এবং স্বাভাবিক তাপমাত্রা: -

বিভাগের নাম	স্টেশনের নাম	মোট বৃষ্টিপাত (মি:মি:)	স্বাভাবিক বৃষ্টিপাত (মি:মি:)	বিচ্যুতি	মোট বৃষ্টিপাতের দিন	সর্বোচ্চ গড় আর্দ্রতা (%)	সর্বোনিম্ন আর্দ্রতা (%)	গড় সর্বোচ্চ তাপমাত্রা (ডিগ্রী সে:)	গড় স্বাভাবিক তাপমাত্রা (ডিগ্রী সে:)	সর্বোনিম্ন গড় তাপমাত্রা (%)	সর্বোনিম্ন স্বাভাবিক গড় তাপমাত্রা (%)
ঢাকা	ঢাকা	১৪৫	৯৭	***	০৬	০৯৬	০৭২	৩২.২	৩২.১	২৫.৬	২৬.২
	ফরিদপুর	১৩৮	৯৪	৪৭	৬	৯৭	৬৭	৩২.১	৩২.০	২৫.৬	২৫.৮
	মাদারীপুর	১১৩	৮৭	৩০	৬	৮৭	৬৫	৩২.৮	৩২.২	২৫.৫	২৫.৮
	টাঙ্গাইল	১০৯	৭৭	৪২	০৫	০৯৬	০৭৬	৩১.৪	৩২.৩	২৫.৪	২৫.৮
	গোপালগঞ্জ	১০০	**	***	০৬	০৯৫	০৭৯	৩১.৫	**	২৫.৪	**
ময়মনসিংহ	ময়মনসিংহ	০৯৬	১০৫	-৯	৬	**	**	**	৩১.৪	**	২৫.৯
	নেত্রকোনা	১৪৬	**	***	০৭	৯৪	৮০	২৯.৪	**	২৪.২	**
চট্টগ্রাম	চট্টগ্রাম	১৭১	১৮১	-৬	০৭	**	**	**	৩১.২	**	২৫.৩
	সীতাকুন্ড	২১৮	১৫৬	***	৩	**	**	**	৩১.০	**	২৫.৪
	রাঙ্গামাটি	২৩৬	১৩৭	৭২	০৬	**	**	**	৩১.৩	**	২৪.৮
	কক্সবাজার	২১৫	২৩২	-৭	০৭	**	**	**	৩০.৬	**	২৫.২
	টেকনাফ	১৬০	২৭৬	-৪২	০৪	০৯৭	০৮৫	৩০.২	৩০.২	২৫.৪	২৫.২
	হাতিয়া	০৮৩	১৭৬	-৫৩	০৫	**	**	**	৩০.২	**	২৫.৬
	সন্দ্বীপ	১৬২	২২৮	-২৯	০৫	**	**	**	৩০.৩	**	২৫.০
	কুতুবদীয়া	২৩১	১৭৩	৩৪	০৬	০৯৪	০৭৩	৩১.২	৩০.৭	২৫.৭	২৫.৪
	ফেনী	২৪০	১৩৭	৭৫	০৭	০৯৭	০৭৫	৩১.৩	৩০.৯	২৫.০	২৫.৩
	মাইজদী কোর্ট	১৭৪	১৬৩	৭	০৬	০৯৭	০৭৯	৩১.৭	৩০.৮	২৬.০	২৫.৭
	চাঁদপুর	১৪২	৮৮	৬১	০৪	০৯৫	০৭১	৩৩.০	৩১.৭	২৬.১	২৫.৮
	কুমিল্লা	১২৪	১১১	১২	০৭	৯৫	৭৭	৩০.৭	৩১.৬	২৬.০	২৫.৫
সিলেট	সিলেট	২৫০	২১৬	১৬	০৭	**	**	**	৩১.২	**	২৪.৭
	শ্রীমঙ্গল	২২৯	১১৯	৯২	০৭	**	**	**	৩২.০	**	২৫.০
রাজশাহী	রাজশাহী	০১০	৭৪	-৮৬	০৬	৯৭	৬৮	৩৩.৬	৩৩.৩	২৫.৯	২৫.৭
	বগুড়া	০৭৯	৭৯	০	০৫	০৯৭	০৬২	৩১.৭	৩২.৪	২৫.৯	২৫.৯
	সিমরদী	০৫১	৮২	-৩৮	০৫	**	**	**	৩২.৮	**	২৫.৫
	বদলগাছী	০৯১	**	***	০৪	০৯৭	০৫৫	৩২.৩	**	২৫.৩	**
	তাড়াশ	০৭৫	**	***	০৫	**	**	**	**	**	**
রংপুর	রংপুর	০৪১	১২৮	-৬৮	০৬	৯৪	৭১	৩১.৫	৩১.৮	২৫.১	২৫.৫
	দিনাজপুর	০৭১	৯৭	-২৭	০৬	০৯৮	০৫৬	৩২.৭	৩২.৪	২৫.১	২৫.২
	সৈয়দপুর	১৫৮	**	***	০৬	৯৫	৭১	৩১.৯	**	২৪.৫	**
	রাজারহাট	১০২	**	***	০৬	**	**	**	**	**	**
	তেতুলিয়া	০৪৮	**	***	০৬	০৯৮	০৭৪	৩১.১	**	**	**
	ডিমলা	১৬৪	**	***	০৭	০৯৫	০৭৫	৩০.৮	**	২৪.৫	**
খুলনা	খুলনা	০৮৯	৮৪	৬	০৫	০৯৬	০৭০	৩২.৮	৩২.৬	২৬.৪	২৬.১
	মংলা	০৮৯	**	***	০৫	**	**	**	**	**	**
	যশোর	০৩৭	৭৪	-৫০	০৫	০৯৩	০৬৭	৩৬.৮	৩৩.১	২৬.১	২৬.০
	চুয়াডাঙ্গা	০৫৯	৭৩	-১৯	০২	০৯৬	০৭০	৩৩.৪	৩৩.৭	২৬.১	২৬.০
	সাতক্ষীরা	০৮৫	৬৮	২৫	০৬	**	**	**	৩২.৯	**	২৬.২
	কুমারখালী	০৬১	**	***	০৩	০৯৪	০৮০	৩২.০	**	২৫.৪	**
বরিশাল	বরিশাল	২৫২	১০২	১৪৭	০৭	**	**	**	৩১.৬	**	২৫.৭
	ভোলা	১১৩	১২৬	-১০	০৬	**	**	**	৩১.০	**	২৫.৯
	পটুখালী	১১৭	১৪৩	-১৮	০৬	৯৮	৭৭	৩২.২	৩১.৩	২৬.৪	২৬.০
	খেসড়া	১৬৭	১৫৮	৬	০৪	**	**	**	৩১.০	**	২৫.৯